



VÝKRES KÁCENÍ -č2
M 1:100

Číslo parcely KN	Druh pozemku	způsob využití	Vlastník pozemku	Číslo LV	Celková výměra m ²
k.ú. Tomíkovice:					
2152	vodní plocha	vodní nádrž umělá	Město Žulová, Hlavní 36, 79065 Žulová	10001	274076
2151	vodní plocha	koryto vodního toku umělé	Povodí Odry, státní podnik, Varenská 3101/49, Moravská Ostrava, 70200 Ostrava	9	4596
2161	ostatní plocha	zeleň	Město Žulová, Hlavní 36, 79065 Žulová	10001	744
2160	ostatní plocha	ostatní komunikace	Město Žulová, Hlavní 36, 79065 Žulová	10001	10157
2162	ostatní plocha	ostatní komunikace	Město Žulová, Hlavní 36, 79065 Žulová	10001	4704
2150	ostatní plocha	zeleň	Město Žulová, Hlavní 36, 79065 Žulová	10001	7653
k.ú. Vlčice u Javorníka:					
4131	vodní plocha	koryto vodního toku přirozené nebo upravené	Obec Vlčice, č. p. 95, 79065 Vlčice	10001	5217
4132	ostatní plocha	ostatní komunikace	Obec Vlčice, č. p. 95, 79065 Vlčice	10001	2555
4130	ostatní plocha	zeleň	Obec Vlčice, č. p. 95, 79065 Vlčice	10001	3426


SEZNAM DŘEVIN KE KÁCENÍ:

Č.B.	PRŮMĚR cm	DRUH	POČET KUSŮ
95	20	Topol Osika	1
96	15	Topol Osika	1
97	15	Javor mléč	1
98	20	Topol Osika	1
	15	Topol Osika	1
99	25	Topol Osika	1
100	20	Topol Osika	1
101	15	Třešeň ptačí	1
102	15	Topol Osika	1
103	40	Lípa srdčitá	1
104	35	Lípa srdčitá	1
105	20	Topol Osika	1
106	20	Olše lepkavá	1
107	15	SOUŠE	1
108	20	Vrba bílá	1
109	30	Vrba bílá	1
110	30	Vrba bílá	1
111	20	Vrba bílá	1
112	15	Olše lepkavá	1
113	15	Olše lepkavá	1
114	15	Olše lepkavá	1
115	15	Olše lepkavá	1
116	15	Olše lepkavá	1
117	20	Lípa srdčitá	1
118	65	Dub letní	1
119	25	Lípa srdčitá	1
120	35	Lípa srdčitá	1
121	15	Lípa srdčitá	1

LEGENDA:

- | | |
|---|---|
| | PŮVODNÍ STAV |
| | NÁVRHOVÝ STAV |
| | PŘEDPOKLÁDANÁ HLADINA |
|  | STROMY URČENÉ KE KÁCENÍ |
|  | PLOCHA KEŘŮ KE KÁCENÍ (Slivoň mirabelka, Vrba bílá,...) CELKEM 1 800 m ² |

POUŘADNÝ SYSTÉM: S - JTSK
VÝŠKOVÝ SYSTÉM: BPV

KAT. ÚZEMÍ:	TOMÍKOVICE	 Kpt. Nálepeký 2332, Pardubice, 530 02 Projektová a investiční činnost	
OKRES:	JESENÍK		
KRAJ:	OLOMOUCKÝ		
INVESTOR:	STÁTNÍ POZEMKOVÝ ÚŘAD		
AKCE:	LOKÁLNÍ BIOCENTRUM TOMÍKOVICE	PROJEKTANT:	ING. ŠVÁB
		VED.PROJEKTANT:	ING. DVOŘÁK
		STUPEŇ PD:	DPS
		MĚŘÍTKO:	1:100
		DATUM:	06/2022
OBSAH:	VÝKRES KÁCENÍ - č.2	PŘÍLOHA Č.:	C.4.2